

8è Ralli Guilleries

9-10 d'Abril de 2010
www.quatrerodes.com

4RODES



Campionat de Catalunya de Rallis 2010



Calibratge+Mitjanes-



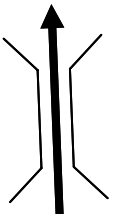






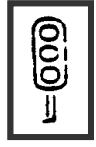
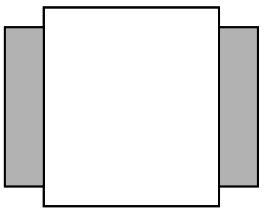




Segueix el ral.li a:


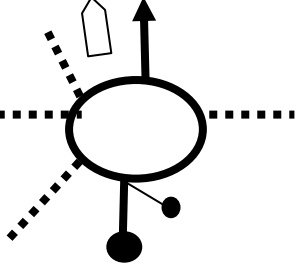
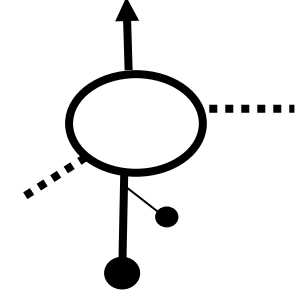
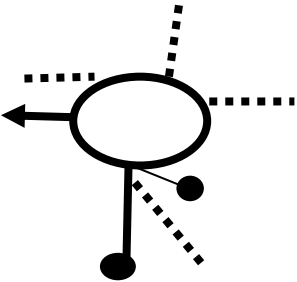
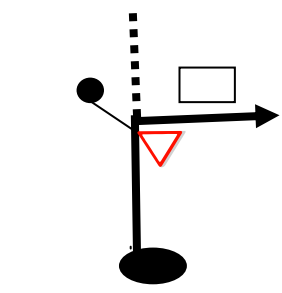


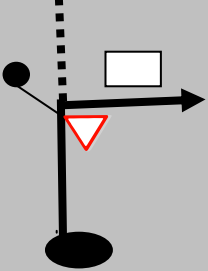

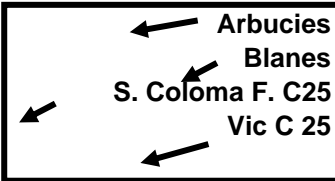
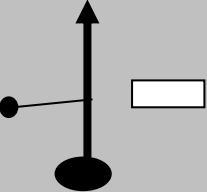

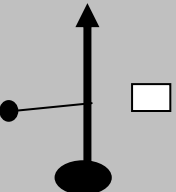
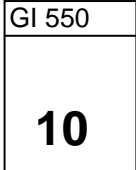
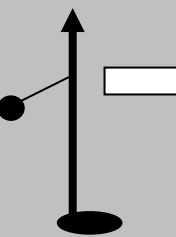
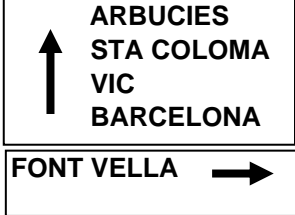
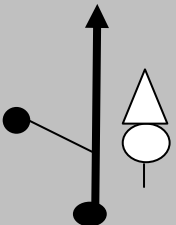

4RODES	 AJUNTAMENT DE SANT HILARI SACALM
 Diputació de Girona	 AM 94 Motor S.A. Concessionari oficial
 Consell Comarcal de la Selva	
4RAVENTURA	

Amb el suport de:
Generalitat de Catalunya
Consell Català de l'Esport
Federació Catalana d'Automobilisme
Diputació de Girona
Consell Comarcal de la Selva

SIMBOL	SIGNIFICAT	SIMBOL	SIGNIFICAT
	DIRECCIÓ A SEGUIR		DIRECCIÓ ERRÒNEA
	PONT		CONTROLS
	PRECAUCIÓ		Amb-Grua- "S"
	DIRECCIÓ A SEGUIR		EMISORA INT.
	DIRECCIÓ ERRÒNEA		SEMÀFERO
	PODIUM		CASA
			GASOLINERA

VIII RAL.LI GUILLERIES

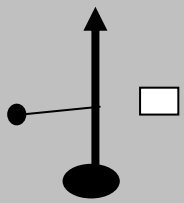
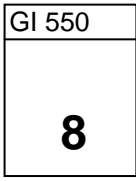
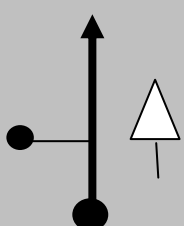
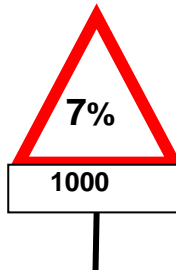
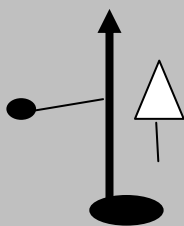

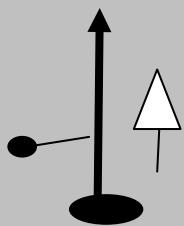
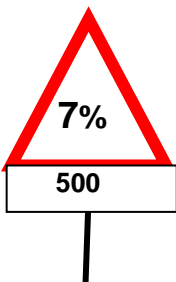
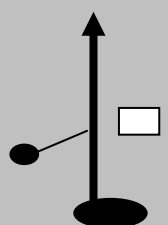
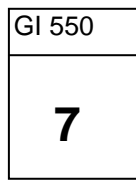
PÀGINA 1		SECCIÓ	DISTÀNCIA	1,56 kms
Calibració		SECTOR	TEMPS IDEAL	
DISTÀNCIA		DIRECCIÓ	INFORMACIÓ	Distància al pròxim C.H.
TOTAL	PARCIAL			
0,00 km	0,00 km	 <p>1</p>	URBA Sortida P. Assistència Crta GI 542	1,56 km
0,74 km	0,74 km	 <p>2</p>	URBA GIRONA VIC ARBUCIES	0,82 km
1,06 km	0,32 km	 <p>3</p>	URBA	0,50 km
1,38 km	0,32 km	 <p>4</p>	URBA	0,18 km
1,56 km	0,18 km	 <p>5</p>	URBA GI 550 Arbucies Blanes S. Coloma F. C25 Vic C 25	0,0 km

PÀGINA		2	SECCIÓ	DISTÀNCIA	3,94 kms
Calibració			SECTOR	TEMPS IDEAL	
DISTÀNCIA			DIRECCIÓ	INFORMACIÓ	Distància al .
TOTAL	PARCIAL				pròxim C.H.
0,0 km	0,0 km	1		GI 550  	3,94 km
0,09 km	0,09 km	2		GI 550 	3,85 km
0,38 km	0,29 km	3		GI 550 	3,56 km
0,81 km	0,43 km	4		GI 550 	3,13 km
0,98 km	0,17 km	5		GI 550 	2,96 km

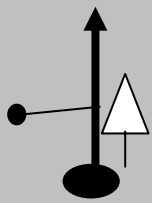

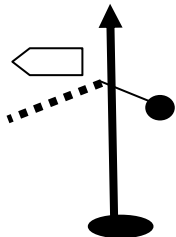
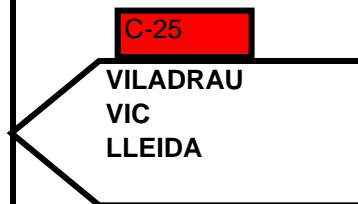
VIII RAL.LI GUILLERIES

PÀGINA		3	SECCIÓ	DISTÀNCIA	3,94 kms
Calibració			SECTOR	TEMPS IDEAL	
DISTÀNCIA			DIRECCIÓ	INFORMACIÓ	Distància al pròxim C.H.
TOTAL	PARCIAL				
1,06 km	0,08 km	6		GI 550 	2,88 km
1,21 km	0,15 km	7		GI 550 	2,73 km
1,51 km	0,3 km	8		GI 550 	2,43 km
2,09 km	0,58 km	9		GI 550 	1,85 km
2,33 km	0,24 km	10		GI 550 	1,61 km

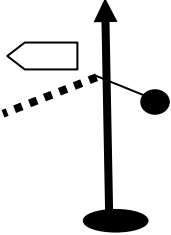
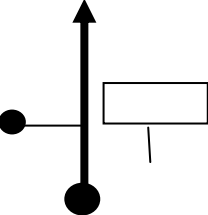
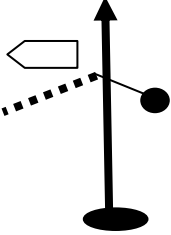
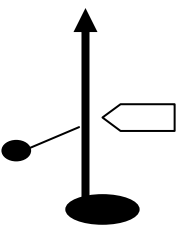
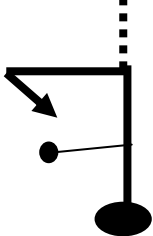
VIII RAL.LI GUILLERIES

PÀGINA		4	SECCIÓ	DISTÀNCIA	3,94 kms
Calibració			SECTOR	TEMPS IDEAL	
DISTÀNCIA			DIRECCIÓ	INFORMACIÓ	Distància al pròxim C.H.
TOTAL	PARCIAL				
2,38 km	0,05 km	11		GI 550 	1,56 km
2,54 km	0,16 km	12		GI 550 	1,40 km
2,77 km	0,23 km	13		GI 550 	1,17 km
3,09 km	0,32 km	14		GI 550 	0,85 km
3,38 km	0,29 km	15		GI 550 	0,56 km



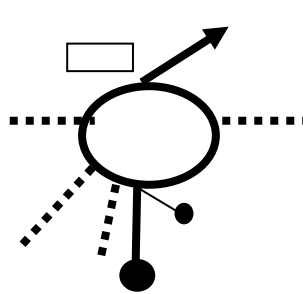
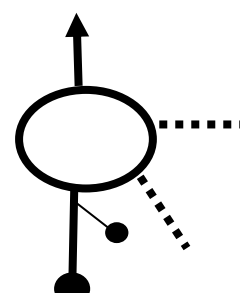
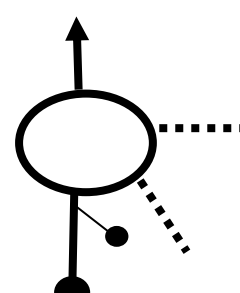
VIII RAL.LI GUILLERIES

PÀGINA		5	SECCIÓ	DISTÀNCIA	3,94 kms
Calibració			SECTOR	TEMPS IDEAL	
DISTÀNCIA			DIRECCIÓ	INFORMACIÓ	Distància al pròxim C.H.
TOTAL	PARCIAL				
3,89 km	0,51 km	16		GI 550 	0,05 km
3,94 km	0,05 km	11		GI-543 	0,0 km
		18			
		19			
		20			

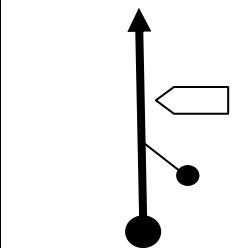
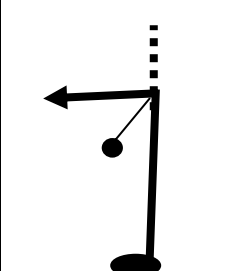
VIII RAL.LI GUILLERIES

PÀGINA 6		SECCIÓ	DISTÀNCIA	8,40 kms
Calibració		SECTOR	TEMPS IDEAL	
DISTÀNCIA		DIRECCIÓ	INFORMACIÓ	Distància al pròxim C.H.
TOTAL	PARCIAL			
0,0 km	0,00 km	 <p>1</p>	GI-550 C-25 VILADRAU VIC LLEIDA	8,40 km
0,18 km	0,18 km	 <p>2</p>	GI-550 ARBUCIES BARCELONA ↑ Sta. COLOMA GIRONA ↙	8,22 km
0,24 km	0,06 km	 <p>3</p>	GI-550 C-25 STA COLOMA GIRONA	8,16 km
1,33 km	1,09 km	 <p>4</p>	GI-550 JOANET	7,07 km
1,40 km	0,07 km	 <p>5</p>	GI-550	7,0 km

VIII RAL.LI GUILLERIES

PÀGINA 7		SECCIÓ	DISTÀNCIA	8,40 kms
Calibració		SECTOR	TEMPS IDEAL	
DISTÀNCIA		DIRECCIÓ	INFORMACIÓ	Distància al pròxim C.H.
TOTAL	PARCIAL			
1,46 km	0,06 km	 6	GI-550	6,94 km
6,82 km	5,36 km	 7	GI-550 Sant Hilari	1,58 Km
6,95 km	0,13 km	 8	URBA Centre Vila	1,45 Km
7,29 km	0,34 Km	 9	URBA	1,11 Km
7,61 km	0,32 km	 10	URBA	0,79 Km

VIII RAL.LI GUILLERIES

PÀGINA		8	SECCIÓ	DISTÀNCIA	8,40 kms
Calibració			SECTOR	TEMPS IDEAL	
DISTÀNCIA			DIRECCIÓ	INFORMACIÓ	Distància al pròxim C.H.
TOTAL	PARCIAL				
8,38 km	0,77 km		URBA	ZONA ESPORTIVA	0,02 km
		11			
8,40 km	0,02 km		URBA	ENTRADA PARC ASSISTÈNCIA	0,0 km
		12			
		13			
		14			
		15			



VIII Ral.li Guilleries
Mitjanes - Regularitat Sport

Tram A Osor

Del p.k. 0,0 al p.k. 2,74	56 km/h
Del p.k. 2,74 al p.k. 6,14	52 km/h
Del p.k. 6,14 al p.k. 9,81	59 km/h

Tram B Cladells

Del p.k. 0,0 al p.k. 4,79	59 km/h
Del p.k. 4,79 al p.k. 9,33	55 km/h
Del p.k. 9,33 al p.k. 14,02	59 km/h

Tram C Especial

Del p.k. 0,0 al p.k. 0,24	59 km/h
Del p.k. 0,24 al p.k. 0,47	40 km/h
Del p.k. 0,47 al p.k. 0,81	59 km/h

Tram D Coll del Buc

Del p.k. 0,0 al p.k. 1,53	56 km/h
Del p.k. 1,53 al p.k. 4,00	58 km/h

Tram E Collsaplana

Del p.k. 0,0 al p.k. 7,57	50 km/h
Del p.k. 7,57 al p.k. 9,63	54 km/h
Del p.k. 9,63 al p.k. 16,10	59 km/h

